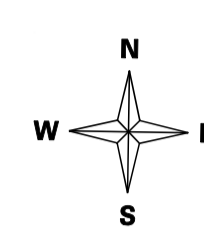
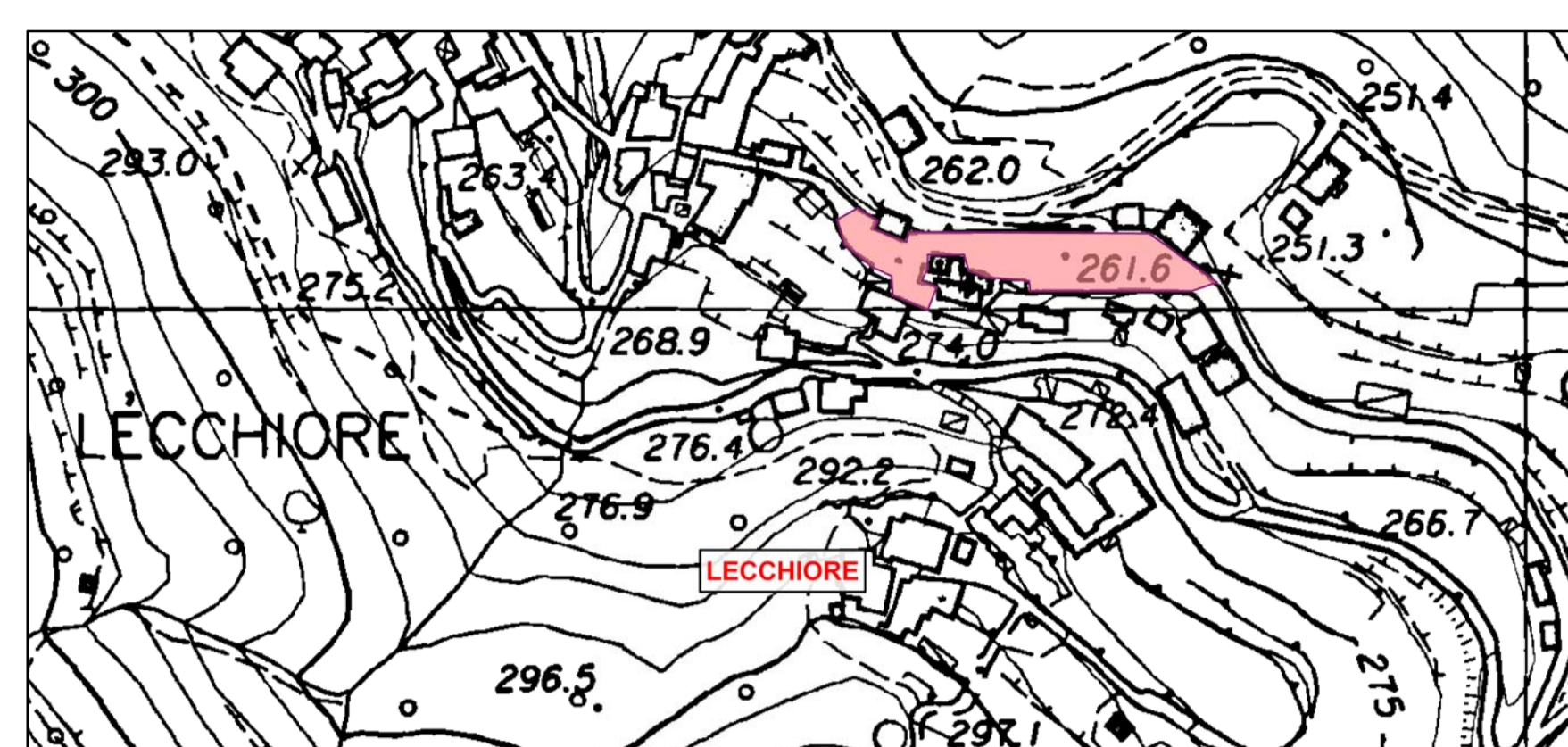
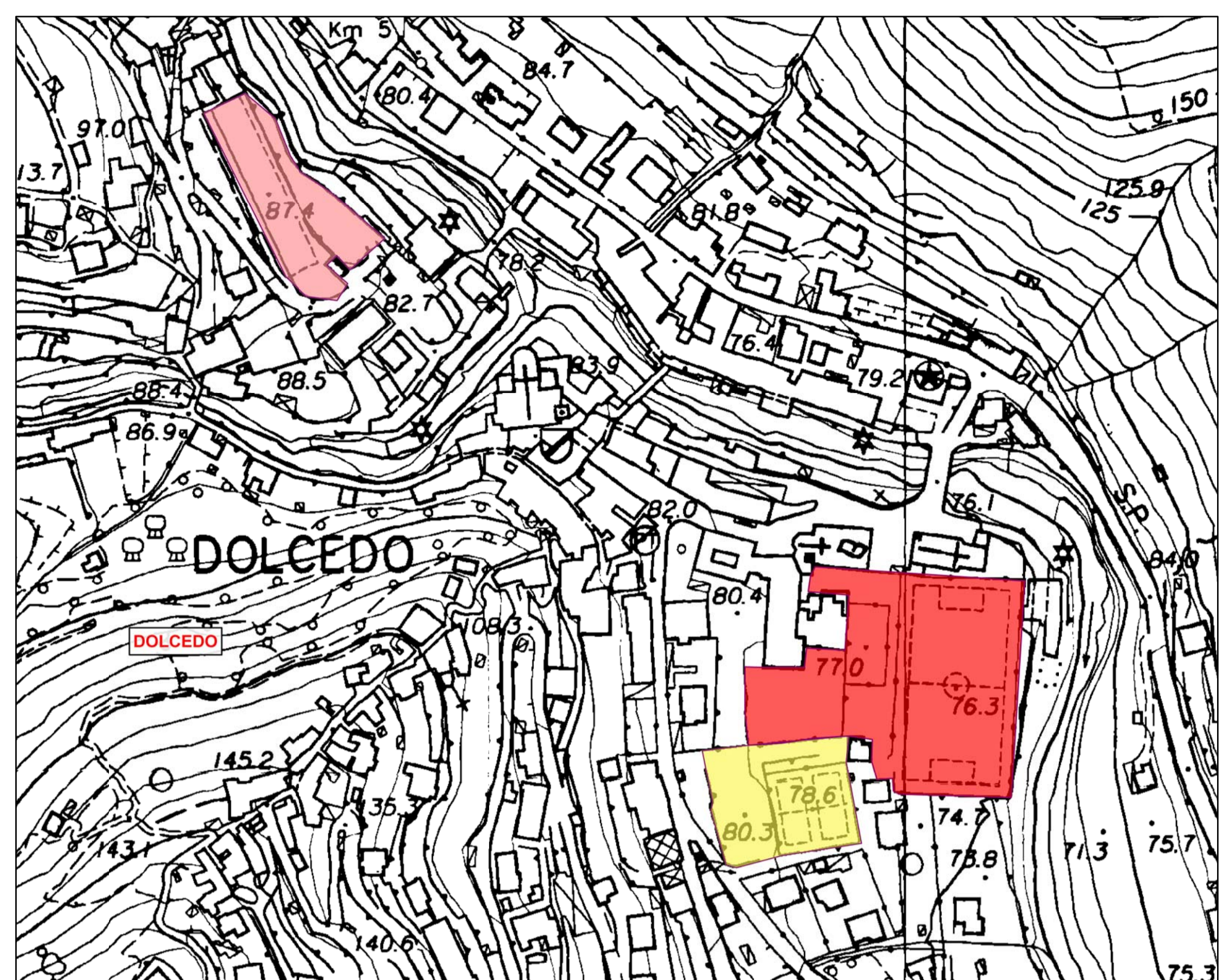




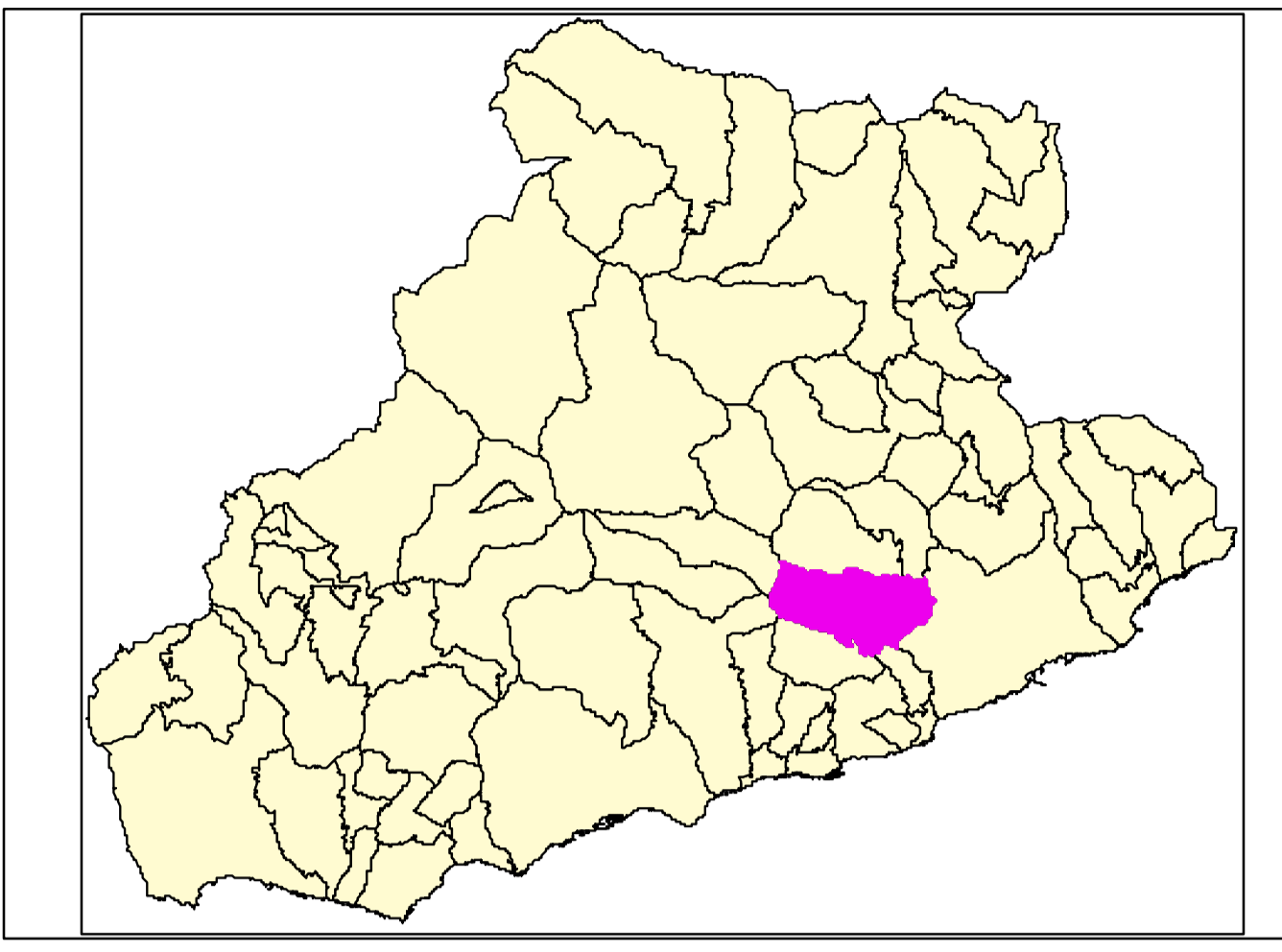

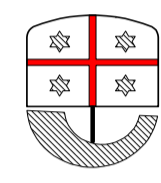
PIANO SPEDITIVO DI GESTIONE DELL'EMERGENZA SISMICA - COMUNE DI DOLCEDO

CARTA UBICAZIONE AREE EMERGENZA



Tipologia Aree Emergenza

- Aree di Accoglienza
- Aree di Accoglienza Satellite
- Aree di Ammassamento Risorse
- Aree di Attesa

 Provincia di IMPERIA Servizio Protezione Civile	 Comune di DOLCEDO Servizio Protezione Civile
PIANO SPEDITIVO DI GESTIONE DELL'EMERGENZA SISMICA	
 0,00 0,04 0,08 0,12 0,16 0,20 Kilometers SCALA 1: 2000	
 Prefettura di IMPERIA	 Regione LIGURIA
TAVOLA	Carta Ubicazione Aree Emergenza
DIRETTORE OPERAZIONI	DATA DI RILASCIO